

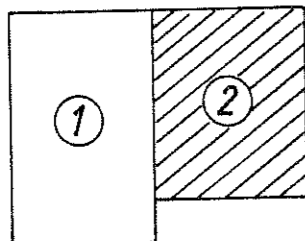
MAPA POGLĄDOWA

sytuacyjno – wysokościowa
w skali 1:1000 (przeskalowanie)

Nie służy do celów projektowych

**TEMATYCZNA dla terenów
OCZYSZCZALNI ŚCIEKÓW
przy ul. Henrykowskiej 2-4
w Tomaszowie Maz.**

Układ arkuszy



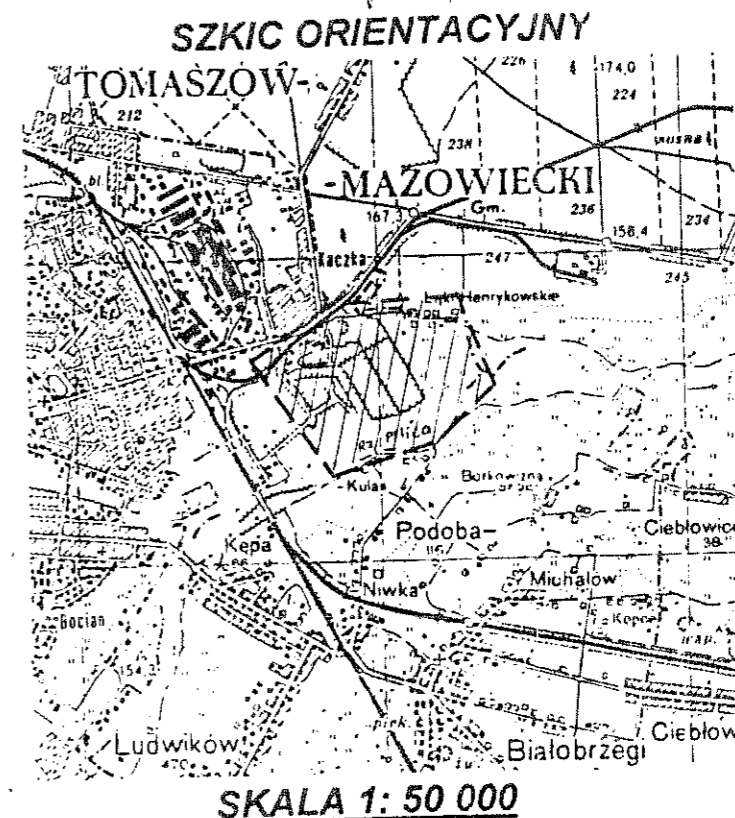
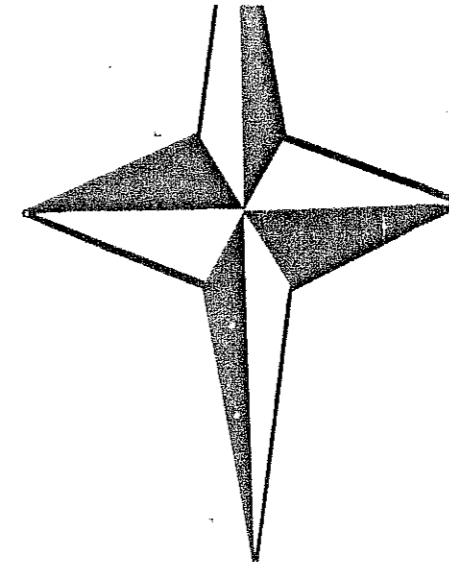
1. Układ współrzędnych „1965”
2. Poziom odniesienia „Kronsztadt”
3. Wykonano na podstawie: mapy w skali 1:500, arkusz: 123.341.0423, 0432, 0434, 0441, 0442, 0443, 0444, 0531, 0533, 0912, 0921, 0922, 0923, oraz pomiaru własnego z m-cy listopada i grudnia 2000 roku.
4. Numery działek wniesiono na podstawie mapy ewidencyjnej

**Przedsiębiorstwo Usług
Geodezyjno – Kartograficznych
„GEA” s.c.
97-200 Tomaszów Maz. ul. Legionów 18
tel. (0-44) 724-40-43**

**GEODETA UPRAWNIONY
Nr upraw. zaw. 7737**

Jacek Śledziński

UWAGA: Granice działek na niniejszej mapie wkreślono na podstawie ewidencji m. Tomaszowa Maz.



**Starosta Tomaszowski
Powiatowy Urząd
Geodezji, Kartografii i Nieruchomości**

Na podstawie art. 80 i 81 i 82 ustawy z dnia 17 maja 1996r. Prawo geodezyjne i kartograficzne, Nr 30, p. 163 z późniejszymi zmianami, a także na podstawie rozporządzenia z dnia 12 czerwca 2001r. w sprawie sposobu i trybu wykonywania czynności geodezyjnych w Państwie.

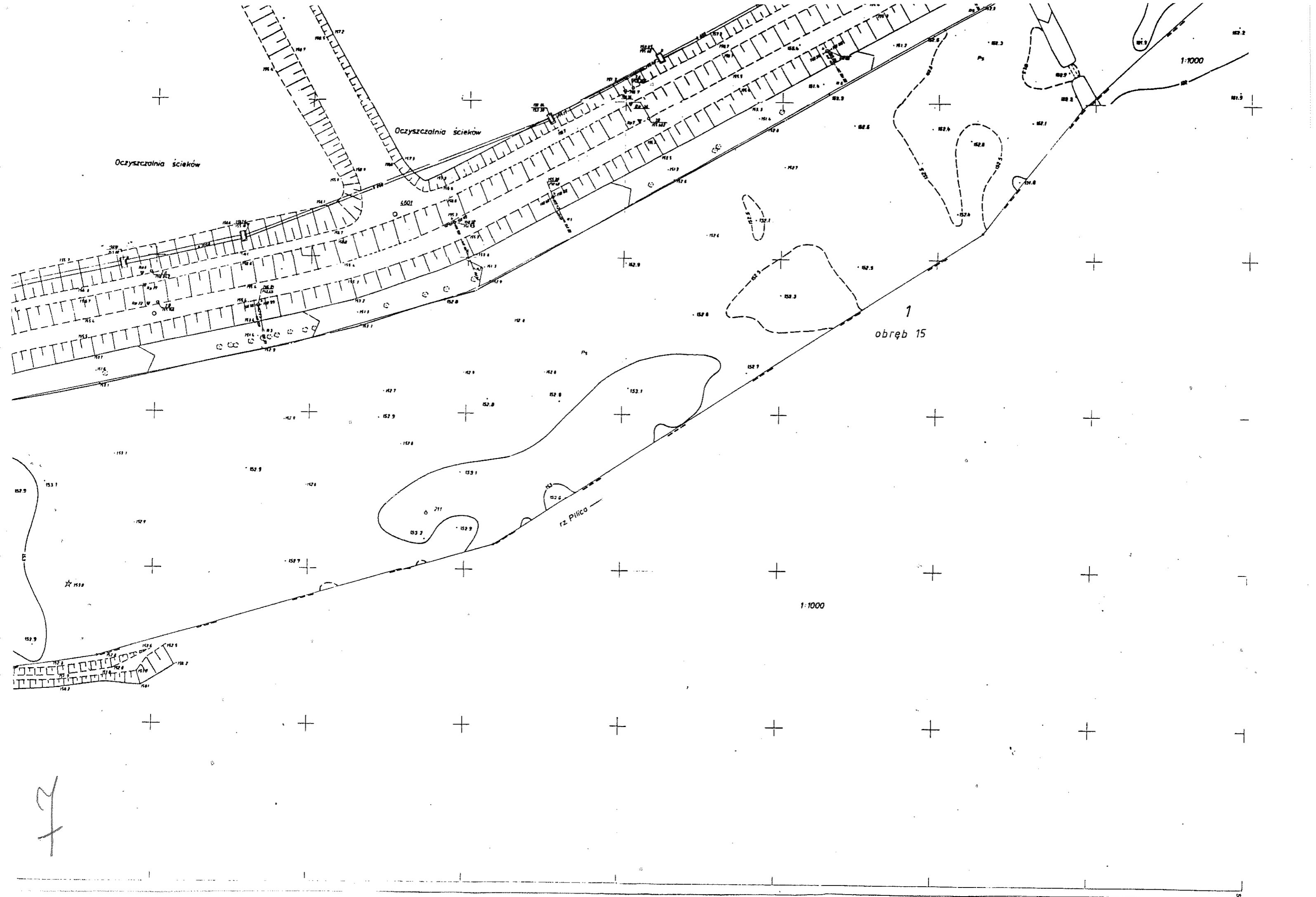
Dokument wpisano do ewidencji za numer ewidencyjny w dniu 2001-01-04

Nr ewidencyjny 1435/04 rok 2001

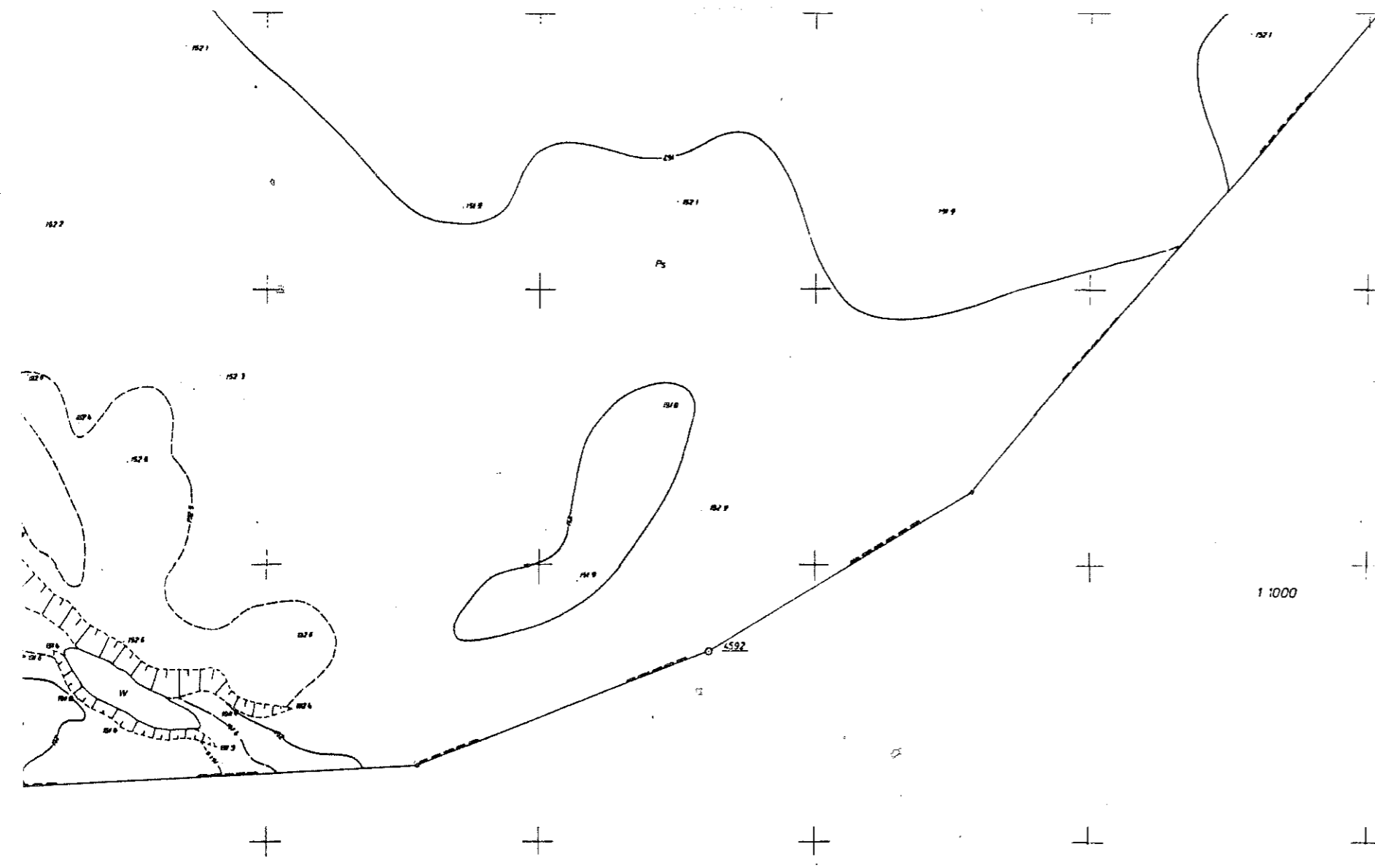
Tomaszów Maz 2001-01-04

MAPA NINIEJSZA NIE MOŻE SŁUżyć DO OPRACOWANIA PROJEKTÓW TECHNICZNYCH UZGAJNIANYCH PRZEZ ZUD BEZ UPZEDNIEGO SPRAWDZENIA JEJ AKTUALNOŚCI PRZEZ JEDNOSTKĘ WYKONAWSTWA GEODEZYJNEGO

Załącznik nr 5b
do operatu.



7



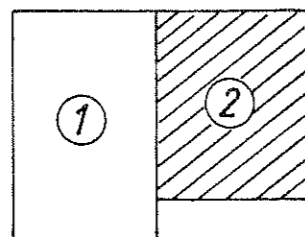
woj. łódzkie
pow. tomaszowski
m. Tomaszów Maz.
ul. HENRYKOWSKA 2-4 dz. 6
-oczyszczalnia ścieków
L. ks. rob. 454 / 2000

MAPA POGLĄDOWA
sytuacyjno – wysokościowa
w skali 1:1000 (przeskalowanie)

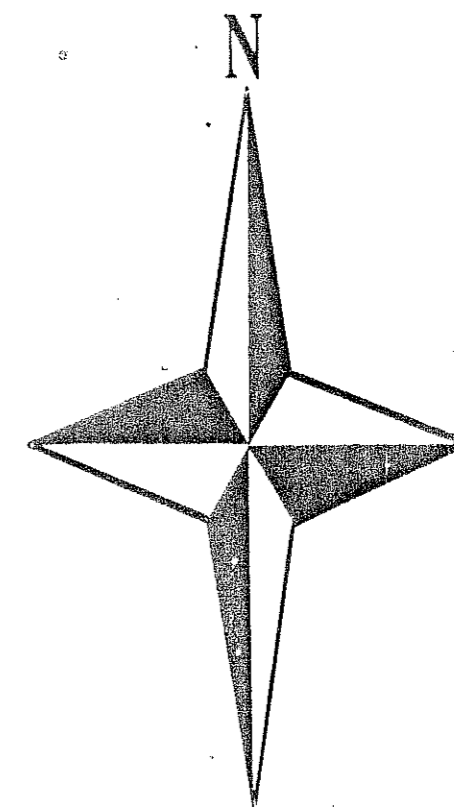
Nie służy do celów projektowych

TEMATYCZNA dla terenów
OCZYSZCZALNI ŚCIEKÓW
przy ul. Henrykowskiej 2-4
w Tomaszowie Maz.

Układ arkuszy

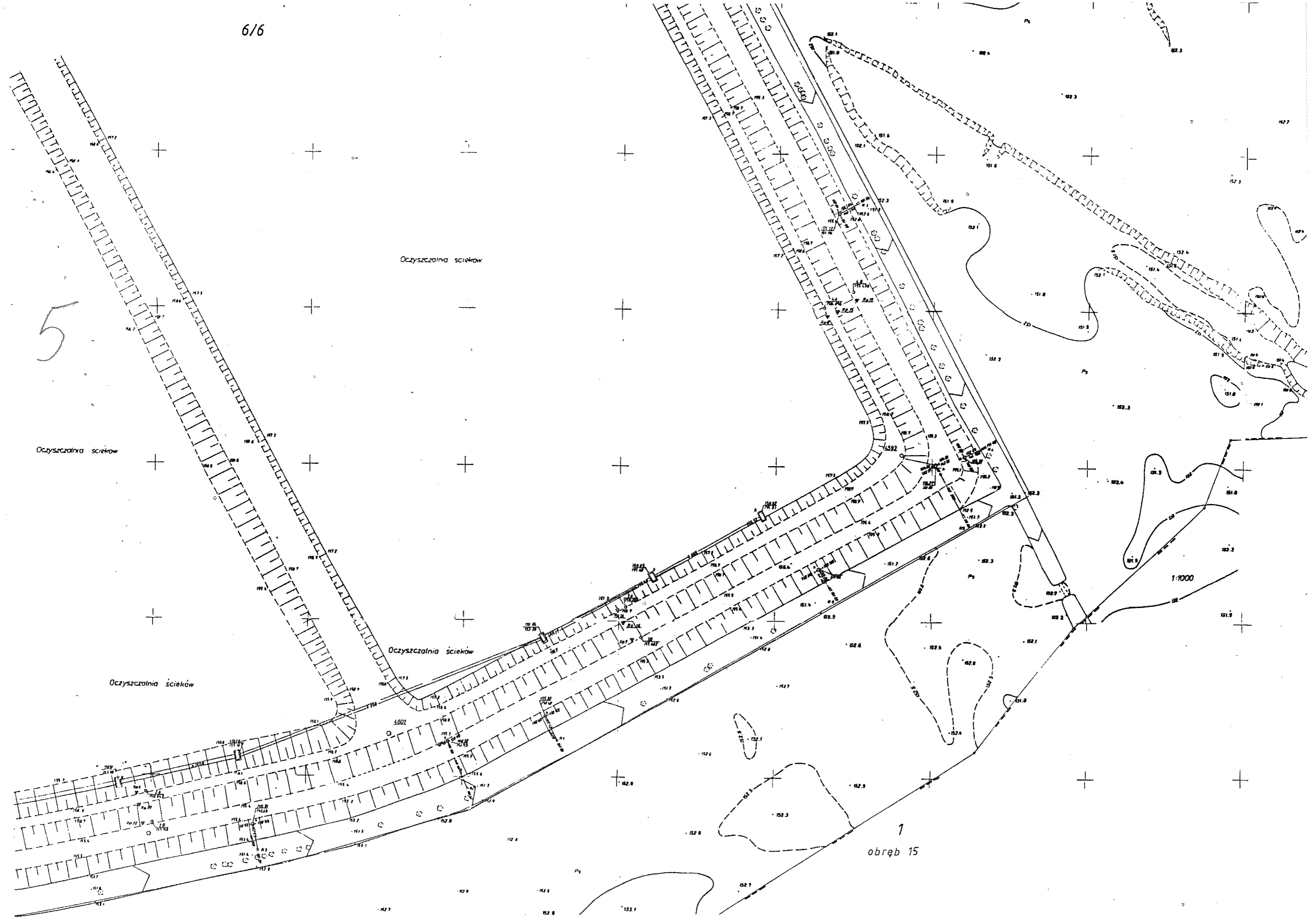


1. Układ współrzędnych „1965”
2. Poziom odniesienia „Kronsztadt”
3. Wykonano na podstawie mapy w skali 1:500,
arkusz: 123.341.0423, 0432, 0434, 0441, 0442, 0443, 0444, 0531,
0533, 0912, 0921, 0922, 0923, oraz pomiaru własnego
z m-cy listopada i grudnia 2000 roku.
4. Numery działek gruntowych



SZKIC ORIENTACYJNY





5

Oczyszczalnia ścieków

Oczyszczalnia ścieków

Oczyszczalnia ścieków

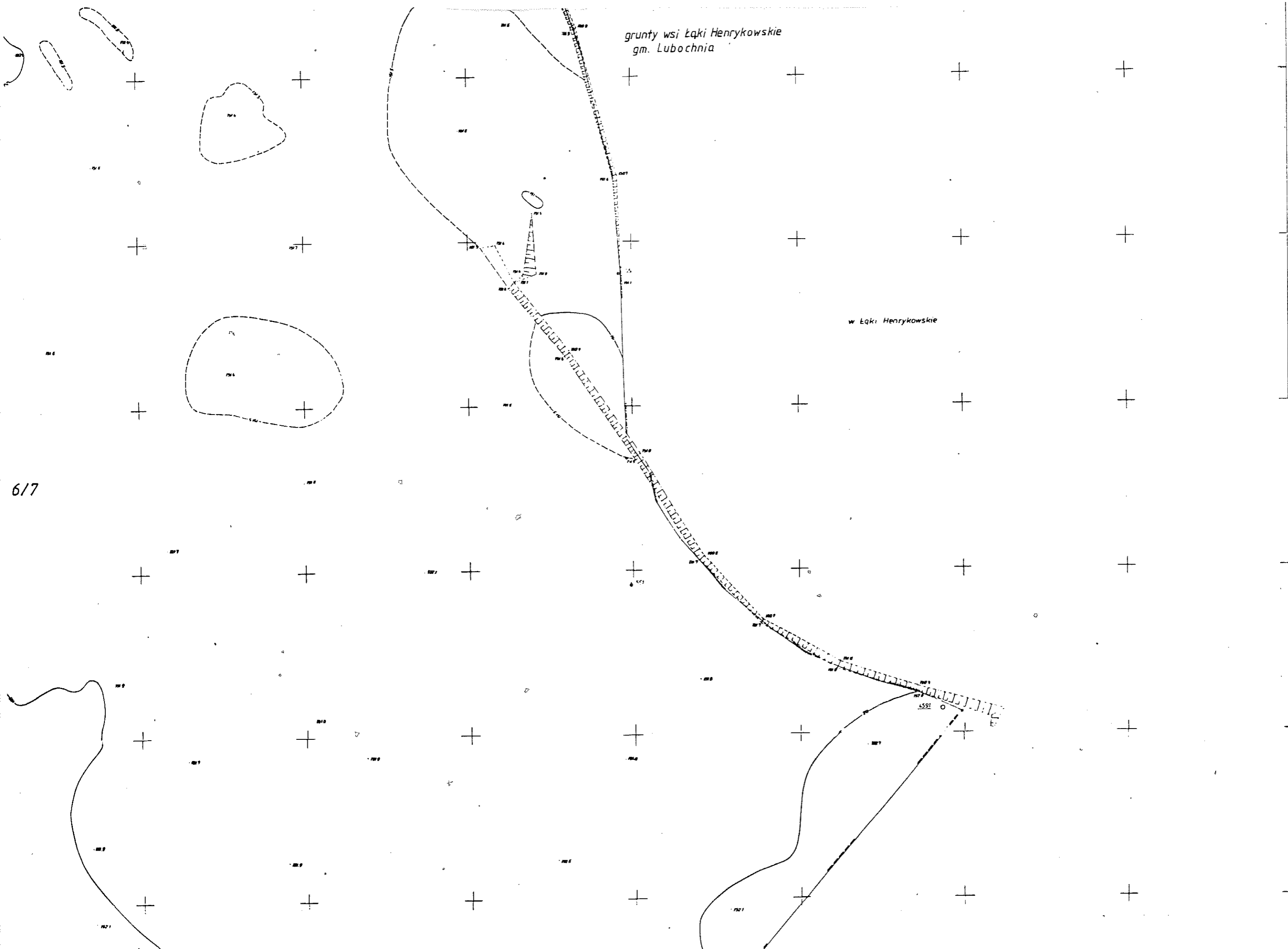
Oczyszczalnia ścieków

1
obręb 15

1:1000

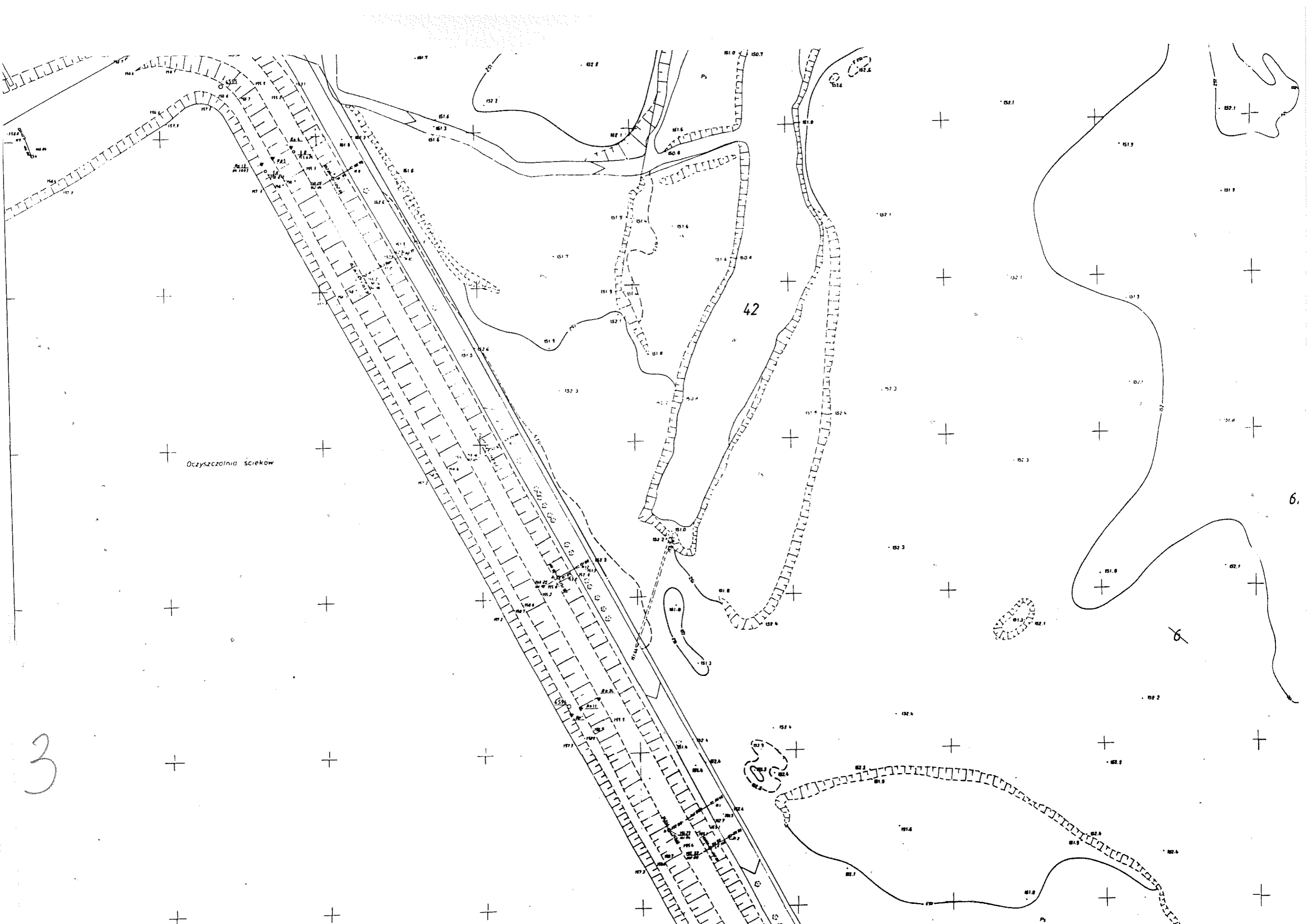
grunty wsi Łąki Henrykowskie
gm. Lubochnia

w Łąki Henrykowskie



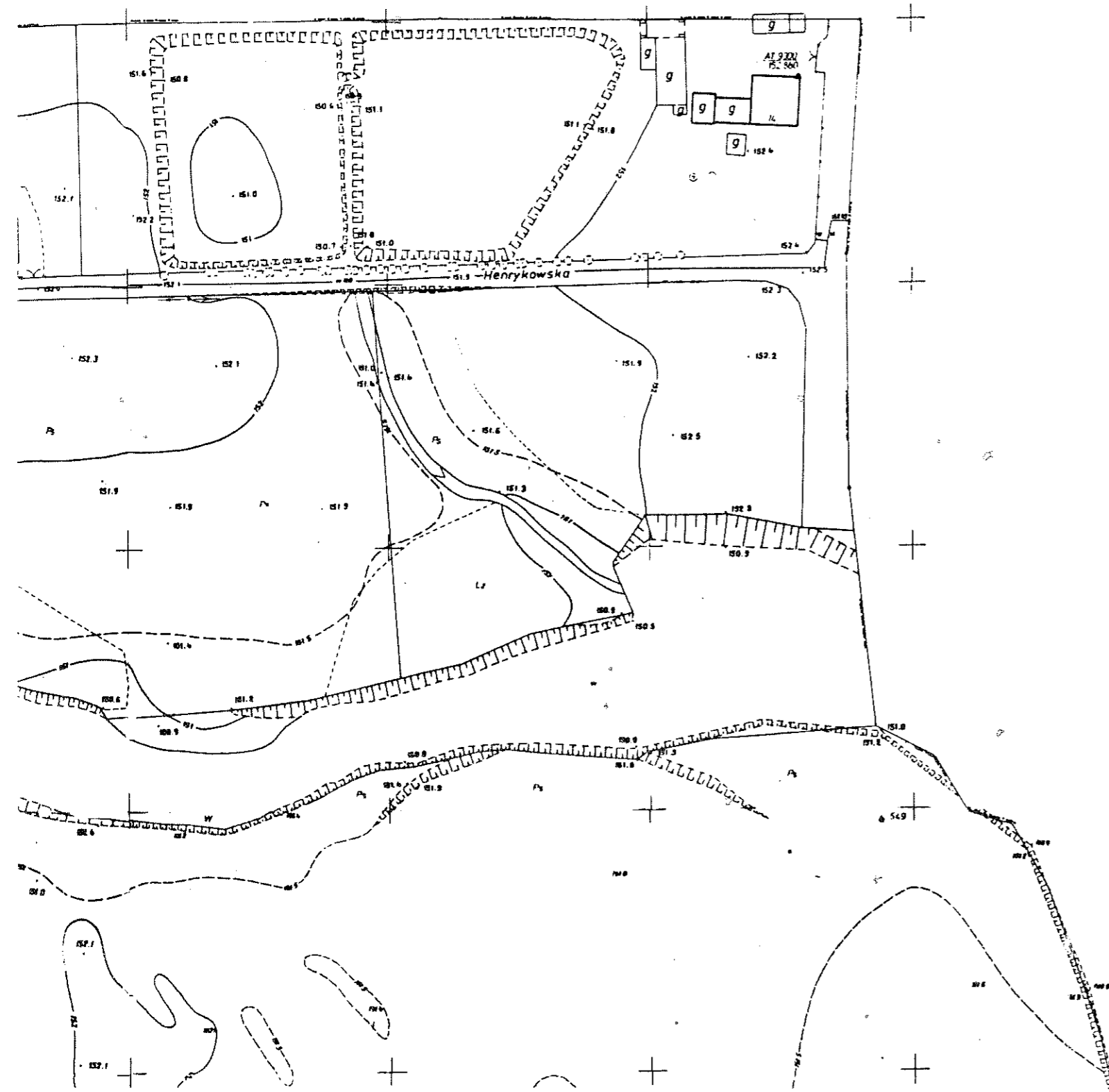
617

4



2

LP N-cwa Spoko



w Łąki Henrykowskie

grunty wsi Łąki Henrykowskie
gm. Lubochnia

1

