

ZAŁĄCZNIK 2

Deklaracja instytucji odpowiedzialnej za monitoring obszarów Natura
2000 wraz z mapą w skali 1:100 000

A handwritten signature in black ink, consisting of several fluid, connected strokes.A handwritten signature in black ink, featuring a large, prominent loop at the end.

DEKLARACJA ORGANU DPOWIEDZIALNEGO ZA MONITORING
OBSZARÓW NATURA 2000

Organ odpowiedzialny: **Regionalny Dyrektor Ochrony Środowiska w Łodzi**

po zbadaniu wniosku dotyczącego projektu: „**Modernizacja Oczyszczalni Ścieków w Tomaszowie Mazowieckim i skanalizowanie części aglomeracji Tomaszowa Mazowieckiego**”

który ma być zlokalizowany w : **województwie łódzkim, powiat tomaszowski, gmina Tomaszów Mazowiecki , miejscowość Tomaszów Mazowiecki**

oświadcza, że projekt nie wywrze istotnego wpływu na obszar Natura 2000 z następujących powodów:

Najbliższymi obszarami chronionymi należącymi do Europejskiej Sieci Ekologicznej Natura 2000 są: proponowany obszar mający znaczenie dla Wspólnoty „Łąki Ciebłownicze” kod PLH 100013 leżący w bezpośrednim sąsiedztwie oczyszczalni, projektowany specjalny obszar ochrony siedlisk “Niebieskie Źródła” kod PLH 100005 znajdujący się około 1 km w linii prostej, projektowany specjalny obszar ochrony siedlisk “Lasy Spalskie” kod PLH 100003 leżący około 2,5 km w linii prostej oraz proponowany obszar mający znaczenie dla Wspólnoty „Lasy Smardzewickie” oddalony o około 3,5 km w linii prostej od oczyszczalni.

Głównym celem realizacji przedsięwzięcia jest uporządkowanie gospodarki wodno-ściekowej na terenie miasta Tomaszowa Mazowieckiego i zminimalizowanie jej oddziaływania na środowisko, szczególnie na obszary chronione. Planowane przedsięwzięcie obejmuje remont i modernizację oczyszczalni ścieków oraz rozbudowę kanalizacji części aglomeracji Tomaszowa Mazowieckiego.

Uporządkowanie gospodarki ściekowej na przewidzianym terenie ma istotne znaczenie ze względu na ochronę wód Zalewu Sulejowskiego, ochronę środowiska naturalnego na obszarze zlewni rzeki Pilicy i obszarach prawnie chronionych tj. Rezerwat Niebieskie Źródła, Spalski Park Krajobrazowy i otulina Sulejowskiego Parku Krajobrazowego.

Przedsięwzięcie zlokalizowane jest na terenie zurbanizowanym w obrębie istniejącej zabudowy miasta Tomaszowa Mazowieckiego. W związku z tym w/w inwestycja nie będzie negatywnie oddziaływać na którykolwiek z obszarów, należący do Europejskiej Sieci Ekologicznej Natura 2000.

W związku z tym uznano, że przeprowadzenie ^{Za zgodność} odpowiedniej oceny wymaganej na mocy art. 6 ust. 3 nie zostało uznane za niezbędne. _{Z oryginałem}

W załączniku znajduje się mapa w skali 1:100 000 lub w skali najbardziej zbliżonej do wymienionej) ze wskazaniem lokalizacji projektu oraz przedmiotowego obszaru Natura 2000, jeżeli taki istnieje.

Data :

Ryszard Grudziński

Pieczęć i podpisano:

(Organ odpowiedzialny za monitoring obszarów Natura 2000)

Pieczęć urzędowa:

Regionalna Dyrekcja
Ochrony Środowiska w Łodzi
Wydział Spraw Terenowych I
ul. Sienkiewicza 16 a
97-300 Piotrków Tryb.
tel. 0-44 647-47-04, 0-44 647-08-96

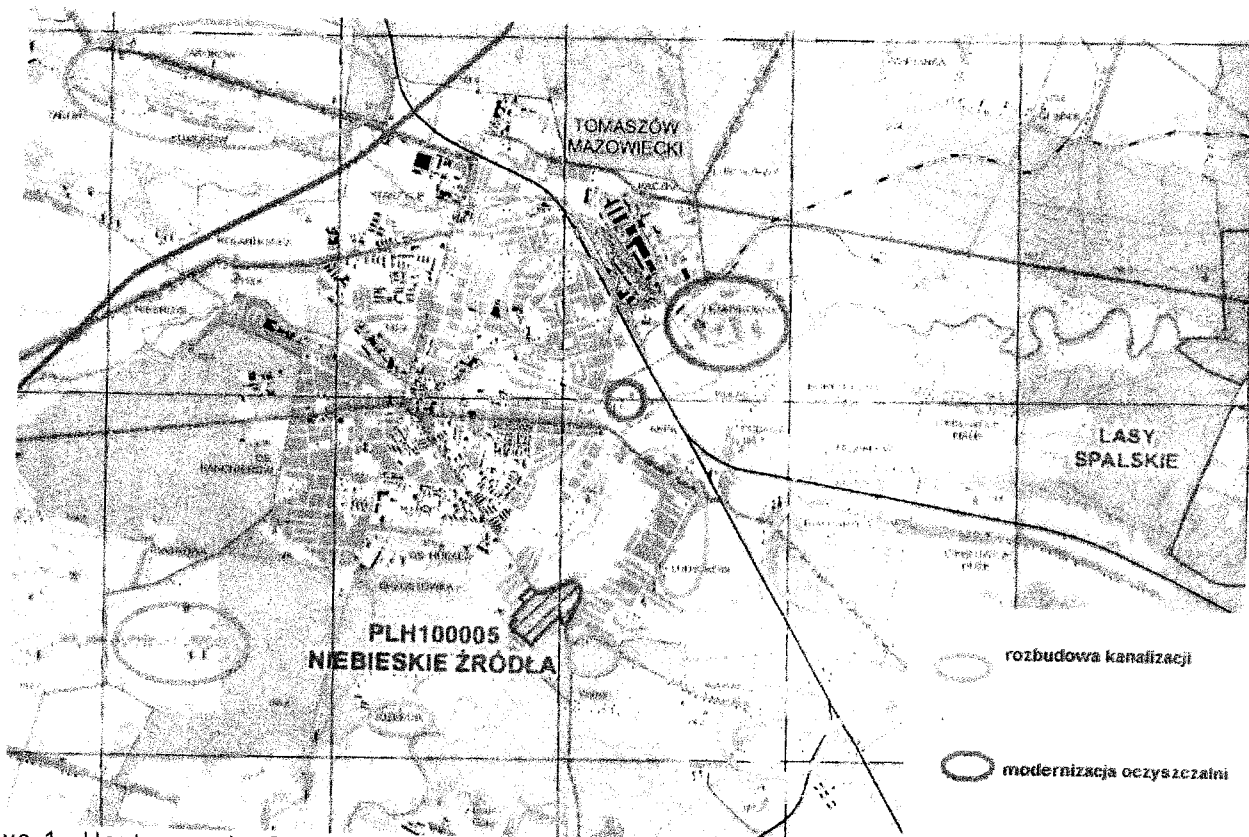
PREZES ZARZĄDU
Dyrektor Naczelny

mgr Andrzej Barański
9.11.2009r.

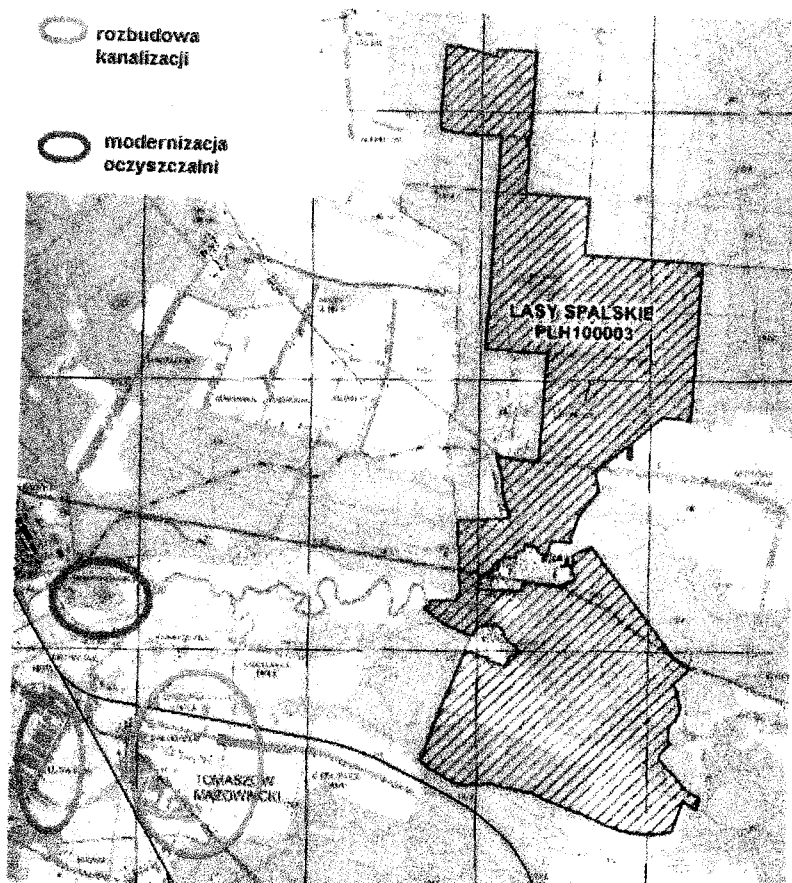
Z up. Regionalnego Dyrektora
Ochrony Środowiska w Łodzi

Hona Wieczorek
Naczelnik Wydziału Spraw Terenowych
w Piotrkowie Trybunalskim

Załącznik 1. Mapa pogładowa.



Rys.1. Usytuowanie SOO „Niebieskie źródła” w stosunku do planowanej inwestycji [fragment mapy NATURA 2000 Dyrektywa siedliskowa, źródło: Ministerstwo Środowiska, natura2000.mos.gov.pl]. Kolorem zielonym i żółtym zaznaczono obszary realizacji przedsięwzięcia.



Za zgodność
z oryginałem

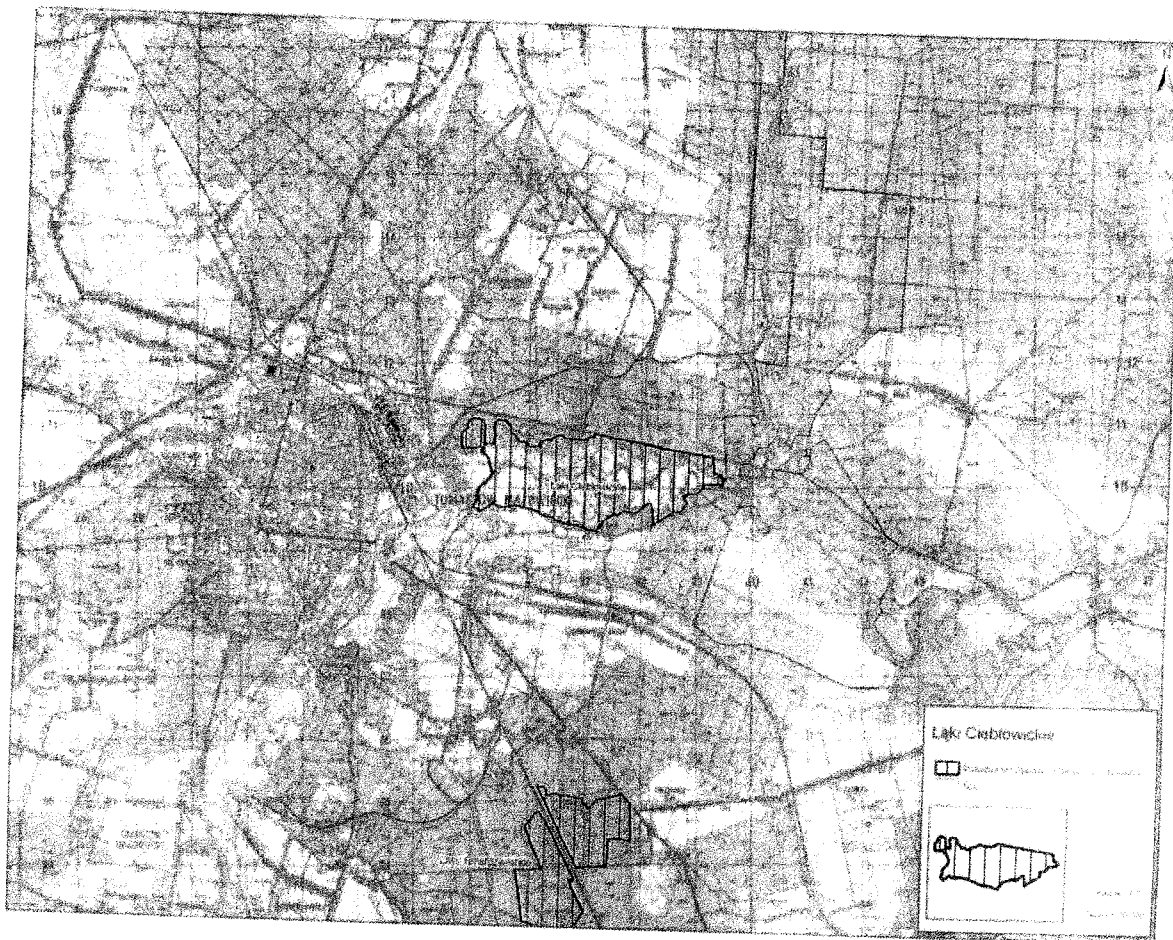
PREZES ZARZĄDU
Dyrektor Naczelny

mgr inż. Jerzy Barański

ZASTĘPCA PREZESA
Z-ca Dyrektora Naczelnego

Ryszard Grudziński

Rys.2. Usytuowanie SOO „Lasy Spalskie” w stosunku do planowanej inwestycji [fragment mapy NATURA 2000 Dyrektywa siedliskowa, źródło: Ministerstwo Środowiska, natura2000.mos.gov.pl]. Kolorem zielonym i żółtym zaznaczono obszary realizacji przedsięwzięcia



Rys.3. Usytuowanie proponowanego SOO „Łąki Cieblowickie” w stosunku do planowanej inwestycji [fragment mapy NATURA 2000 Dyrektywa siedliskowa, źródło: Ministerstwo Środowiska, natura2000.mos.gov.pl]. Kolorem zielonym zaznaczono obszary realizacji przedsięwzięcia.

Za zgodność
z oryginałem

ZASTĘPCA PREZESA
Z-ca Dyrektora Naczelnego

Ryszard Grudziński

PREZES ZARZĄDU
Dyrektor Naczelny

Andrzej Barański