



Inwentaryzacja powykonawcza wykonanej sieci kanalizacyjnej kontraktu III (zad. 7)

L.p.	data wydania pozwolenia znak pozwolenia na bud. Nr pozwolenia na budowę	ulica	całkowita dł. sieci [mb] wg Projektu Budowlanego			zakres zrealizowany [mb] wg Projektu Budowlanego		zakres pozostały do zrealizowania [mb] wg Projektu Budowlanego			uwagi	dokumenty, prace niezbędne do wykonania dla całkowitego rozliczenia wykonanych robót	dokumenty rozliczeniowe przedstawione przez Wykonawcę przy Miesięcznych Rozliczeniach Wykonawcy	dokumenty wykonane przez Zamawiającego dla dokończenia rozliczenia robót	
			sieć grawit., kan. tłoczna	odgałęzienia dn200mm	odgałęzienia dn150mm	odcinek	sieć grawit., kan. tłoczna	odgałęzienia	odcinek	sieć grawit., kan. tłoczna					odgałęzienia
1	25.03.2013r. WAB.6740.825.2012 DEC. NR 170/2013	część Hubala	315,50		86,50	G8-H7	315,31	85,98				rozliczone w PŚP nr 1	a. W studniach W1, W2, W3, W4, W6, W7, W8, W9, W9a, W21, W22, W23, W24, W25, W26, W27, W28, W29, W30, W31 stwierdzono włązy kanalizacyjne bez logo Zamawiającego; b. W studniach G5 i G6 stwierdzono włązy kanalizacyjne bez logo Zamawiającego; c. W studniach O1, O3, O4, Ok1, Ok2, Ok3, Ok4, Ok4.1, Ok5, Ok7, Ok8 stwierdzono włązy kanalizacyjne bez logo Zamawiającego; a. nie przedstawiono inwentaryzacji geodezyjnej powykonawczej,	a. szkice geodezyjne powykonawcze b. protokoły robót zanikających i ulegających zakryciu c. protokoły prób szczelności odcinków kanalizacji d. badania wskaźnika zagęszczenia gruntu e. inspekcja TV powykonawcza z wykresami spadków f. protokoły odbioru terenu	
		Gminna	343,00		81,50	zaślepka-G8	343,06	83,25				rozliczone w PŚP nr 2			
		Okopowa	308,00		57,50	W2-Ok4.1, Ok4-Ok8, H1-O4	382,93	74,09				rozliczone w PŚP nr 3			
						zaślepka-W9b W31-W21	791,33	92,90				rozliczone w PŚP nr 1, 2 i 3			
		Wilcza	1 360,00		152,00	W8b-W15a	273,50	34,00			W15a-W21	296,00			
	suma	2 326,50	0,00	377,50		2 106,13	370,22			296,00	45,00				
2	22.04.2013r. IA-II.7840.481.2012.RM DEC NR 125/13	Radomska (dr. 713)	450,00	429,50	404,00		0,00	0,00				cały zakres pozwolenia na budowę pozostał do wykonania			
		Opoczyńska (dr. 713)	1 767,00				0,00								
		tłocznia ścieków - ul. Opoczyńska	1 kpl.												
		kanal tłoczny (dr. 713)	206,00				0,00								
	suma bez tłoczego	2 217,00	429,50	404,00		0,00	0,00			2 217,00	404,00				
3	11.10.2013r. WAB.6740.290.2013 DEC. NR 666/2013					W11-W17b	102,60	46,30				rozliczone w PŚP nr 3	a. szkice geodezyjne powykonawcze b. protokoły robót zanikających i ulegających zakryciu c. protokoły prób szczelności odcinków kanalizacji d. badania wskaźnika zagęszczenia gruntu e. inspekcja TV powykonawcza z wykresami spadków f. protokoły odbioru pasa drogowego		
						W11-W16	184,40	110,10				nie rozliczone			
		Witosa	1 039,00	19,50	519,00				W17b-W114' W15-D11, W121-W126	795,50	358,00				pozostało do wykonania
		Hojnowskiego	253,00		83,50				W115-D4	253,00	83,50				
		Dziubaltowskiego	670,50	3,50	102,50	W12-D13	616,95	94,38				rozliczone w PŚP nr 3			bez uwag
		Kałużyńskiego	71,00		45,50	Ka2-D5	70,40	44,30				rozliczone w PŚP nr 3			bez uwag
		Łozińskiego	291,50		71,00	t5-W16, t8-W16	290,65	85,20				rozliczone w PŚP nr 3			bez uwag
		Pliszczyskiego	265,00		128,00				W124-P17	265,00	128,00				
		Stolarskiego	79,50		43,50	St2-D3	79,70	43,45				rozliczone w PŚP nr 3			bez uwag
		25Pułku AK	115,50		99,50	P1-P3	95,70	96,05				rozliczone w PŚP nr 3			bez uwag
	Wąwalskiej	395,50		92,00				Wa11-Wa14, Wa3-Wa3.2, Wa4-Wa4.2, Wa5-Wa5.2, Wa6-Wa6.1	395,50	92,00		pozostało do wykonania			
	teren leśny (spinka)	297,50		0,00				Wa14-W11	297,50	0,00		pozostało do wykonania			
	suma	3 478,00	23,00	1 184,50		1 440,40	519,78			2 006,50	661,50				
4	8.10.2013 WAB.6740.269.2013 DEC NR 655/2013	Reja	172,00		55,00	R5-S117.1	172,00	55,00				nie rozliczone	a. nie przedstawiono inwentaryzacji geodezyjnej powykonawczej;	a. protokoły robót zanikających i ulegających zakryciu b. badania wskaźnika zagęszczenia gruntu c. protokoły odbioru pasa drogowego	a. inspekcja TV powykonawcza z wykresami spadków b. protokoły prób szczelności odcinków kanalizacji
		Młodzieżowa	84,00	2,50	11,00	zaślepka-M3	84,00	13,50				nie rozliczone	a. nie przedstawiono inwentaryzacji geodezyjnej powykonawczej;	a. protokoły robót zanikających i ulegających zakryciu b. badania wskaźnika zagęszczenia gruntu c. protokoły odbioru pasa drogowego	a. inspekcja TV powykonawcza z wykresami spadków b. protokoły prób szczelności odcinków kanalizacji
		suma	256,00	2,50	66,00		256,00	68,50			0,00	0,00			
5	8.10.2013 WAB.6740.269.2013 DEC NR 655/2013	Gminna	167,00		64,50				G11-G8	167,00	64,50	pozostało do wykonania	a. nie przedstawiono inwentaryzacji geodezyjnej powykonawczej; b. w studni Tr1 stwierdzono włązy kanalizacyjne bez logo Zamawiającego;	a. protokoły robót zanikających i ulegających zakryciu b. protokoły prób szczelności odcinków kanalizacji c. badania wskaźnika zagęszczenia gruntu d. inspekcja TV powykonawcza z wykresami spadków e. protokoły odbioru pasa drogowego	
		Torowa	44,50		12,00	Tr1-G7	44,50	12,00				nie rozliczone	a. nie przedstawiono inwentaryzacji geodezyjnej powykonawczej;	a. protokoły robót zanikających i ulegających zakryciu b. badania wskaźnika zagęszczenia gruntu c. protokoły odbioru pasa drogowego	a. inspekcja TV powykonawcza z wykresami spadków b. protokoły prób szczelności odcinków kanalizacji
		Okopowa	99,00		20,50	Ok11-Ok8	99,00	20,50				nie rozliczone	a. nie przedstawiono inwentaryzacji geodezyjnej powykonawczej;	a. protokoły robót zanikających i ulegających zakryciu b. badania wskaźnika zagęszczenia gruntu c. protokoły odbioru pasa drogowego	
	suma	310,50	0,00	97,00		143,50	32,50			167,00	64,50				
6	8.10.2013 WAB.6740.269.2013 DEC NR 655/2013					MI10-MI3	299,50	40,50				nie rozliczone	a. nie przedstawiono inwentaryzacji geodezyjnej powykonawczej; b. Wykonano studnię MI1 oraz kilka metrów kanału w kierunku MI2, ale stwierdzono wysoki poziom wody niewiadomego pochodzenia (ok. 1,0m od terenu) i nie można określić poprawności jej wykonania - do demontażu;	a. protokoły robót zanikających i ulegających zakryciu b. protokoły prób szczelności odcinków kanalizacji c. badania wskaźnika zagęszczenia gruntu d. inspekcja TV powykonawcza z wykresami spadków e. protokoły odbioru pasa drogowego	
		Michałowska	1 008,50	3,50	167,00				MI3-P2, MI1-MI23	812,50	126,50		pozostało do wykonania		
		Cisowa	145,00		61,50				C4-MI23	145,00	61,50		pozostało do wykonania		
		Mysłowska	387,50	3,50	11,00				MI1-H8	391,00	11,00		pozostało do wykonania		
		część Hubala	1 018,00		220,50				H8-Hb9, H8-H7,	1 018,00	220,50		pozostało do wykonania		
		tłocznia ścieków - ul. Michałowska	1 kpl.										pozostało do wykonania		
		kanal tłoczny ul. Mysłowska i Hubala	892,50		0,00				P2-ZI20 ZI20-H7	892,50	0,00		pozostało do wykonania		
	suma bez tłoczego	2 559,00	7,00	460,00		299,50	40,50			3 259,00	419,50				

7	29.11.2013 WAB.6740.539.2013 DEC. NR 787/2013	Kolejowa	56,50		10,00		0,00	0,00	cały zakres pozwolenia na budowę pozostał do wykonania			
		Ślusarska	62,00	2,00	6,50		0,00	0,00				
	suma		118,50	2,00	16,50		0,00	0,00		120,50	16,50	
8	1.07.2013 WAB.6740.185.2013 DEC. NR 407/2013	Kolejowa	190,50	5,50	71,50		0,00	0,00	cały zakres pozwolenia na budowę pozostał do wykonania			
		Kowalska	210,00		34,50		0,00	0,00				
		Wąwalska	514,50	9,00	103,00		0,00	0,00				
		łocznia ścieków - ul. Wąwalska	1 kpl.									
		kanal tłoczny ul. Wąwalska	409,00				0,00	0,00				
suma bez tłoczego		915,00	14,50	209,00		0,00	0,00		915,00	209,00		
9	16.12.2013 WAB.6740.615.2013 DEC. NR 829/2013	Aliny	102,50		14,00		0,00	0,00	cały zakres pozwolenia na budowę pozostał do wykonania			
		Andrzeja	246,50	3,50	47,00		0,00	0,00				
		łocznia ścieków - ul. Aliny	1 kpl.									
		kanal tłoczny ul. Aliny	115,00				0,00	0,00				
		suma bez tłoczego		349,00	3,50	61,00		0,00		0,00		352,50
10	14.11.2013 IA-II.7840.210.2013.DC DEC. NR 401/13	wzdłuż linii kolejowej (dr.713 i PKP)	181,00		17,00		0,00	0,00	cały zakres pozwolenia na budowę pozostał do wykonania			
		Myśliwska (PKP)	128,00		0,00		0,00	0,00				
		Kanal tłoczny ul. Myśliwska (PKP)	129,00					0,00				
		Białobrzaska (dr 713)	50,50		24,50							
		kanal tłoczny - ul. Białobrzaska (dr 713)	55,00									
		kanal tłoczny - ul. Wąwalska	8,00									
		suma bez tłoczego		359,50	0,00	41,50		0,00		0,00		359,50
11	24.10.2013 IA-II.7840.83.2013.MN DEC. NR 361/13	Radomska (PKP)	167,00		0,00		0,00	0,00	cały zakres pozwolenia na budowę pozostał do wykonania			
		Białobrzaska (PKP)	126,00		0,00		0,00	0,00				
		suma		293,00	0,00	0,00		0,00		0,00		293,00
12	25.06.2013 WAB.6740.189.2013 DEC. NR 392/2013	Remont i modernizacja przepompowni ścieków przy ul. Białobrzaskiej	1 kpl.						cały zakres pozwolenia na budowę pozostał do wykonania			

legenda:  odcinki kanalizacji rozliczone w ramach Kontraktu

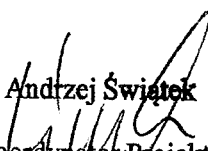
 odcinki kanalizacji wykonane, ale nie rozliczone w ramach Kontraktu

uwagi: 1. w przypadku braku inwentaryzacji geodezyjnej powykonawczej - długości wykonanych odcinków przyjęto wg Projektu Budowlanego

PODSUMOWANIE:

	zestawienie długości sieci kanalizacyjnej wg Projektów Budowlanych	RAZEM zaprojektowana sieć kanalizacyjna	długości wykonanej sieci	RAZEM wykonana sieć kanalizacyjna	wykonanie sieci w [%]
Sieć grawitacyjna	13 182,00	18 395,50	4 245,53	5 277,03	28,69
Odgązlenia dn150 i dn200	3 399,00		1 031,50		
Kanalizacja tłoczna	1 814,50		0,00		

Inżynier Kontraktu:


Andrzej Świątek
Koordynator Projektu


Wykonawca:

Firma Inżynierska **ALL-PRO**
Spółka z o.o.
43-300 Bielsko-Biała, ul. Komorowicka 72
REGON 072881674 NIP 5471098857


PREZES ZARZĄDU


mgr inż. Roman Karwowski

Zamawiający:

Pełnomocnik ds. Realizacji Projektu
Measure Authorising Officer-MAO

inż. Ryszard Grudziński

2014-08-07

SPECJALISTA
ds. technicznych JRP

mgr inż. Krzysztof Kuto

KIEROWNIK
Jednostki Realizującej Projekt

mgr Dorota Dobosz